

## **OGŁOSZENIE O ZAPYTANIU OFERTOWYM**

**Na podstawie art. 35 ust. 3 pkt. 1 ustawy z dnia 25 czerwca 2005 r. o finansach publicznych (Dz. U. Nr 249, póź. 2104 z późn. zm.) niniejszym zapraszam do złożenia oferty w postępowaniu o zamówienie publiczne o wartości nie przekraczającej 14000 euro  
na opracowanie kompleksowej dokumentacji projektowo - kosztorysowej  
budowy chodnika dł. ok. 180 mb w miejscowości Swolszewice Małe  
ul. Borki, gm. Tomaszów Maz.**

### **Zakres prac obejmuje:**

1. wykonanie odbitek map – geodezyjnych podkładów
2. wykonanie mapy d/c projektowych
3. uzyskanie decyzji o lokalizacji inwestycji celu publicznego - przekaze Zamawiający
4. wykonanie projektu budowlano-wykonawczego (w 5 egz.), zgodnie z Rozporządzeniem Ministra Infrastruktury z dnia 3 lipca 2003 r. w sprawie szczegółowego zakresu i formy projektu budowlanego (Dz. U. Nr 120 poz. 1133 ze zm.), oraz Rozporządzeniem Ministra Transportu i Gospodarki Morskiej z dnia 2 marca 1999 r. w sprawie warunków technicznych, jakim powinny odpowiadać drogi publiczne i ich usytuowanie (Dz. U. Nr 43, poz. 30)
5. kosztorys inwestorski 1 egz., przedmiar 1 egz.
6. szczegółowa specyfikacja techniczna wykonania i odbioru robót (w 2 egz.)
7. całość dokumentacji winna być przekazana zamawiającemu w wersji elektronicznej w programie jpg lub pdf z podziałem na pliki nie przekraczające 2 MB – po 2 egz.;
8. w przypadku przebiegu inwestycji przez grunty prywatne, uzyskanie zgody na prawo dysponowania gruntem
9. wszelkie uzgodnienia branżowe, ZUD itp.
10. uzyskanie decyzji o pozwolenie na budowę w imieniu inwestora
11. wykonanie projektu organizacji ruchu: na czas prowadzenia robót – uzgodniony przez organ zarządzający ruchem (Starosta Tomaszowski)
12. nadzór autorski

Dokumenty niezbędne do przygotowania oferty można odebrać nieodpłatnie w siedzibie zamawiającego pok. nr 11 lub ściągnąć ze strony internetowej urzędu: [www.ug.tomaszow.maz.bip.cc](http://www.ug.tomaszow.maz.bip.cc)

Termin składania ofert w siedzibie zamawiającego pok. nr 2 dnia **02.02.2010 r. o godz. 11:00.** Oferta winna być w zabezpieczonej kopercie z dopiskiem „Oferta na projekt chodnika w Swolszewicach Małych ul. Borki. Nie otwierać przed 02.02.2010 r., godz. 11:30.”

Otwarcie ofert nastąpi w siedzibie zamawiającego pok. nr 2 dnia **02.02.2010 r. o godz. 11:30**

Wymagany termin realizacji robót: **5 miesięcy licząc od dnia podpisania umowy.**

Uprzejmie proszę o kontaktowanie się w przypadku jakichkolwiek wątpliwości, co do przedmiotu zamówienia przed terminem składania ofert, pod nr tel. 0.44 724-55-73 p. Józef Maj i Sławomir Bernacki.

Sposób oceny ofert: Cena 100%

Wspólny Słownik Zamówień (CPV) – 71.32.00.00-7

Wykaz dokumentów i oświadczeń wymaganych do złożenia z ofertą:


1. Poprawnie wypełniony formularz ofertowy- zał. nr 1
2. Podpisane oświadczenie o spełnieniu warunków udziału w postępowaniu, przez uprawnioną osobę. – zał. nr 2

3. Wykaz min. 1 usługi o podobnej złożoności i wartości nie mniejszej niż wartość oferty, wykonanych nie wcześniej niż w okresie w ostatnich 3 latach. - zał. nr.4
4. Aktualny (tzn. wystawiony lub potwierdzony przez organ wydający nie wcześniej niż 6 miesięcy przed upływem terminu składania ofert) odpis z właściwego rejestru albo aktualne zaświadczenie o wpisie do ewidencji działalności gospodarczej.

Uwaga: Kopie dokumentów należy poświadczyć za zgodność z oryginałem.

**Załącznik do zapytania ofertowego są:**

1. formularz oferty – zał. nr 1
2. formularz: oświadczenie o spełnieniu warunków udziału w postępowaniu zał. nr 2
3. projekt umowy zał. nr 3
4. formularz wykazu robót zał. nr 4
5. mapa pogładowa z przebiegiem chodnika

Zdup WÓJTA  
  
.....mgr. inż. Franciszek Szmigiel  
Z-ca Wójta

# FORMULARZ OFERTY

Załącznik nr 1

pieczęć wykonawcy

Gmina Tomaszów Maz  
ul. Prezydenta Ignacego Mościckiego 4  
97-200 Tomaszów Maz.

Nawiązując do zapytania ofertowego na: **opracowanie kompleksowej dokumentacji projektowo - kosztorysowej budowy chodnika dł. ok. 180 mb w miejscowości Swolszewice Małe ul. Borki, gm. Tomaszów Maz**

oferujemy wykonanie usługi objętej zamówieniem za ryczałtową cenę brutto ..... zł  
(słownie brutto: .....)  
w tym ..... zł Vat.

- 1) oświadczamy, że spełniamy warunki zawarte w powyższym postępowaniu
- 2) oświadczamy, że zapoznaliśmy się z zapytaniem ofertowym i uznajemy się za związanych określonymi w nim zasadami postępowania,
- 3) oświadczamy, że zapoznaliśmy się z istotnymi postanowieniami umowy, które zostały zawarte do zapytania ofertowego i zobowiązujemy się w przypadku wyboru naszej oferty częściowej do zawarcia umowy na zawartych tam warunkach w miejscu i terminie wyznaczonym przez Zamawiającego.

#### Załącznikami do oferty są:

1. Poprawnie wypełniony formularz ofertowy
2. Podpisane oświadczenie o spełnieniu warunków udziału w postępowaniu, przez uprawnioną osobę.
3. Aktualny (tzn. wystawiony lub potwierdzony przez organ wydający nie wcześniej niż 6 miesięcy przed upływem terminu składania ofert) odpis z właściwego rejestru albo aktualne zaświadczenie o wpisie do ewidencji działalności gospodarczej.
4. Wykaz min. 1 usługi projektowej o podobnej złożoności.

#### Dane dot. zamówienia:

- termin wykonania usługi – 8 miesięcy licząc od dnia podpisania umowy
- płatność w ciągu **14 dni** na podstawie faktury wystawionej po odbiorze dokumentacji i pozwolenia na budowę.
- gwarancja – rękojmia stosownie do KC

podpis osoby uprawnionej do składania oświadczeń woli w imieniu  
Wykonawcy

## OŚWIADCZENIE

**Dot. zapytania ofertowego na opracowanie kompleksowej dokumentacji projektowo - kosztorysowej budowy chodnika dł. ok. 180 mb w miejscowości Swolszewice Małe ul. Borki, gm. Tomaszów Maz**

Oświadczam że:

1. Posiadamy uprawnienia niezbędne do wykonania określonej działalności lub czynności, jeżeli ustawy nakładają obowiązek posiadania takich uprawnień
2. Posiadamy niezbędną wiedzę i doświadczenie oraz dysponujemy lub będziemy dysponować potencjałem technicznym i osobami zdolnymi do wykonania zamówienia
3. Znajdujemy się w sytuacji ekonomicznej i finansowej zapewniającej wykonanie zamówienia.

**Prawdziwość powyższych danych potwierdzam własnoręcznym podpisem, świadomy odpowiedzialności karnej z art. 233 § 1 k.k.**

(miejscowość) ( data)

podpis osoby uprawnionej do składania oświadczeń  
woli w imieniu Wykonawcy

(pieczęć Wykonawcy)

Załącznik nr 3

### DOŚWIADCZENIE ZAWODOWE

Dot. zapytania ofertowego na **opracowanie kompleksowej dokumentacji projektowo - kosztorysowej budowy chodnika dł. ok. 180 mb w miejscowości Swolszewice Małe ul. Borki, gm. Tomaszów Maz**

Wykaz min. 1 projektu zrealizowanego w ciągu ostatnich 3 lat o charakterze i złożoności porównywalnej z zakresem zadania będącego przedmiotem zamówienia.

Przedmiot zamówienia (projekt chodnika)	Całkowita wartość zamówienia	Data wykonania	Odbiorcy

(miejscowość) ( data)

podpis osoby uprawnionej do składania oświadczeń  
woli w imieniu Wykonawcy

## UMOWA - PROJEKT

zawarta w dniu ..... r pomiędzy Gminą Tomaszów Maz. ul. Prez. I. Mościckiego 4, 97-200 Tomaszów Mazowiecki, zwaną w dalszej treści Zleceniodawcą w imieniu, której działają:

1. Wójt Gminy – Ignacy Niedziałkowski
2. Przy kontrasygnacie Skarbnika Gminy - Anety Maciążek

a firmą ..... reprezentowaną przez Właściciela

zwaną w dalszej części umowy Jednostką Projektową, działającą na podstawie aktualnego wpisu do ewidencji działalności gospodarczej zarejestrowanej w ..... pod nr.....

## § 1.

**Zamawiający zleca, a Jednostka Projektowa przyjmuje na opracowanie kompleksowej dokumentacji projektowo - kosztorysowej budowy chodnika dł. ok. 180 mb w miejscowości Swolszewice Małe ul. Borki, gm. Tomaszów Maz.**

**Zakres prac obejmuje:**

1. wykonanie odbitek map – geodezyjnych podkładów
2. wykonanie mapy d/c projektowych
3. uzyskanie decyzji o lokalizacji inwestycji celu publicznego - przekaze Zamawiający
4. wykonanie projektu budowlano-wykonawczego (w 5 egz.) , zgodnie z Rozporządzeniem Ministra Infrastruktury z dnia 3 lipca 2003 r. w sprawie szczegółowego zakresu i formy projektu budowlanego (Dz. U. Nr 120 poz. 1133 ze zm.), oraz Rozporządzeniem Ministra Transportu i Gospodarki Morskiej z dnia 2 marca 1999 r. w sprawie warunków technicznych, jakim powinny odpowiadać drogi publiczne i ich usytuowanie (Dz. U. Nr 43, poz. 30)
5. kosztorys inwestorski 1 egz., przedmiar 1 egz.
6. szczegółowa specyfikacja techniczna wykonania i odbioru robót (w 2 egz.)
7. całość dokumentacji winna być przekazana zamawiającemu w wersji elektronicznej w programie jpg lub pdf z podziałem na pliki nie przekraczające 2 MB – po 2 egz.;
8. w przypadku przebiegu inwestycji przez grunty prywatne, uzyskanie zgody na prawo dysponowania gruntem
9. wszelkie uzgodnienia branżowe, ZUD itp.
10. uzyskanie decyzji o pozwolenie na budowę w imieniu inwestora
11. wykonanie projektu organizacji ruchu: na czas prowadzenia robót– uzgodniony przez organ zarządzający ruchem (Starosta Tomaszowski)
12. nadzór autorski

## § 2.

**Strony ustalają, że kompletna dokumentacja (projektowo-kosztorysowa) wraz z pozwoleniem na budowę zostanie przekazana w terminie 5 miesiące licząc od dnia podpisania umowy na podstawie protokołu.**

## § 3.

Zamawiający w dniu podpisania umowy wyda upoważnienie do występowaniu w imieniu Gminy Tomaszów Maz..

## § 4.

Strony ustalają, że za wykonanie kompletnej dokumentacji technicznej Zleceniodawca zapłaci Jednostce Projektowej wynagrodzenie ryczałtowe za prace określone w § 1 umowy w wysokości ..... **zł brutto**

/słownie brutto: ..... zł /

Płatności będzie realizowana przelewem po odbiorze dokumentacji i pozwolenia na budowę w ciągu 14 dni od wpływu faktury.

#### § 5.

1. Strony ustalają, iż obowiązującą je formą odszkodowania są kary umowne.
2. Kary umowne naliczane będą od wartości całkowitego wynagrodzenia w wysokościach:
3. Jednostka Projektowa zapłaci Zamawiającemu kary:
  - za zwłokę w usunięciu wad stwierdzonych przy odbiorze lub w okresie rękojmi za wady w wysokości 0,5 % wynagrodzenia za każdy dzień zwłoki liczone od dnia wyznaczonego na usunięcie wad.
  - za zwłokę w wykonaniu dokumentacji i uzyskaniu pozwolenia na budowę 0,5 % za każdy dzień, licząc od terminu umownego.
4. Zamawiający zapłaci Jednostce Projektowej kary:
  - za zwłokę w zapłacie faktury w wysokości 0,5 % wynagrodzenia określonego tą fakturą za każdy dzień zwłoki.
5. Strony zastrzegają sobie prawo do odszkodowania uzupełniającego przenoszącego wysokość kar umownych do wysokości rzeczywiście poniesionej szkody.

#### § 6.

Jednostka Projektowa zobowiązuje się do usunięcia ewentualnych usterek dokumentacji w terminie 4 dni od chwili zgłoszenia przez Zamawiającego.

#### § 7.

W sprawach nieuregulowanych w niniejszej umowie mają zastosowanie odpowiednie przepisy Kodeksu Cywilnego.

#### § 8.

W przypadku odstąpienia od umowy przez Zamawiającego przed terminem jej realizacji, Zleceniodawca pokryje wszelkie koszty prac projektowych poniesione przez Jednostkę Projektową. Zakres i zaawansowanie prac zostanie ustalone protokolarnie przy udziale obu stron. Zapłata za przerwanie prac projektowych nastąpi w terminie 14 dni od daty spisania w/w protokołu.

#### § 9.

Umowa niniejsza została sporządzona w 3 jednobrzmiących egzemplarzach, w tym. 2 egz. dla Zleceniodawcy i 1 egz. dla Jednostki Projektowej.

**Jednostka Projektowa:**

.....

**Zleceniodawca:**

.....

SWOLZEMIE MAJE

W. Bork

skala 1:1000  
pr. chodnik  
oli. ok. 180m

82/2010

Opoka Swolzenie 17-1c  
Gmina Tomaszów Maz

Powiat tomaszowski  
Woj. łódzkie

123 343 114

1.1 STY 2219

1.1 STY 2219

Lasy Państwowe

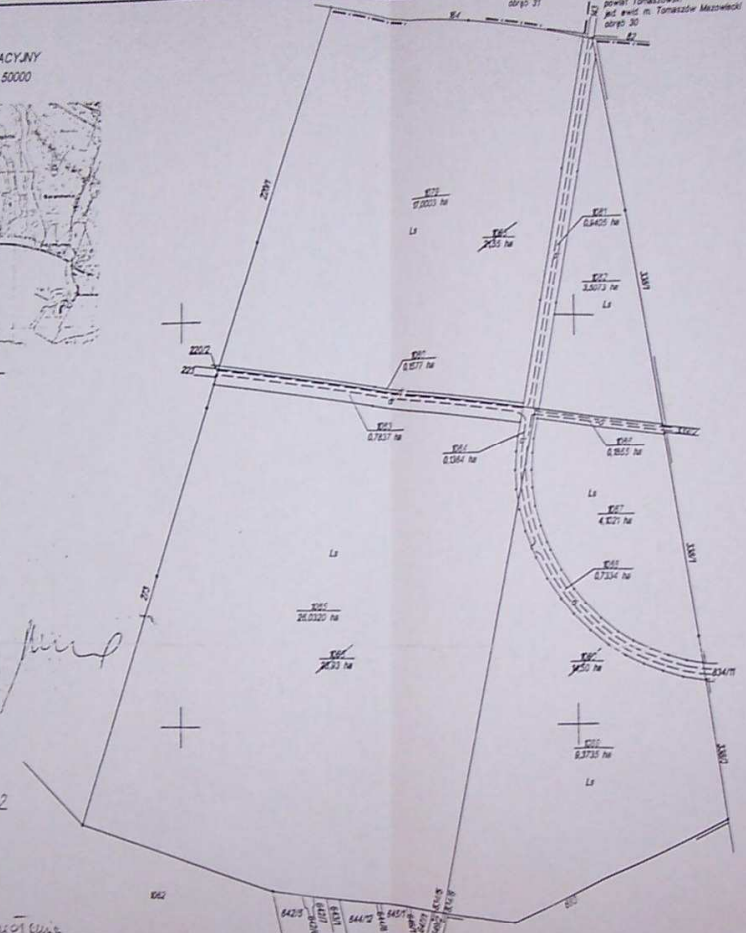
M A P A  
MERYTORYJNO - WYSOKOŚCIOWA  
SKALA 1:1000

MAPA NINIEJSZA NIE MOZE SŁUżyć DO OPRACOWANIA  
PROJEKTÓW TECHNICZNYCH I WYKONANIA PRAC  
BEZ UPRIEDZIEGO SPRAWDZENIA JEJ AKTUALNOŚCI  
PRZEZ JEDNOSTKĘ WYKONAWCZĄ GEODEZYJNĄ





SZKIC ORIENTACYJNY  
SKALA 1:50000



Zař. 132 21 1 2  
Kpa  
Liniowa dzięzi  
do rozpoznanego adresowicia

REJESTR POMIAROWO-KLA

STAN DOTYCHCZASOWY

Nazwa i nrj wiaocieli Tytuł wiaocieli	Numer		Rodzaj użytku kiasa	Powierzchnia		N
	opis	opis		użytku ha	dzialki ha	
Wiaocieli: Skarb Państwa Zarząd: Las Państwowy Nadleśnictwo Smarzewice ul. Główna 1A 97-213 Smarzewice						
			1050	14,50	14,50	
			1055	21,55	21,55	
	15	G.272	1055	26,93	26,93	
OGÓLEM:				62,98	62,98	

Stownie powierzchnia ogółem :  
- sześćdziesiąt dwa hektary dziewięć tysięcy pięćset

Mapa sytuacyjna w skali 1:5000  
do celów prawnych w celu ujawnienia dróg  
w ewidencji gruntów i budynków  
Układ współrzędnych "1965"

P=62,9554 ha

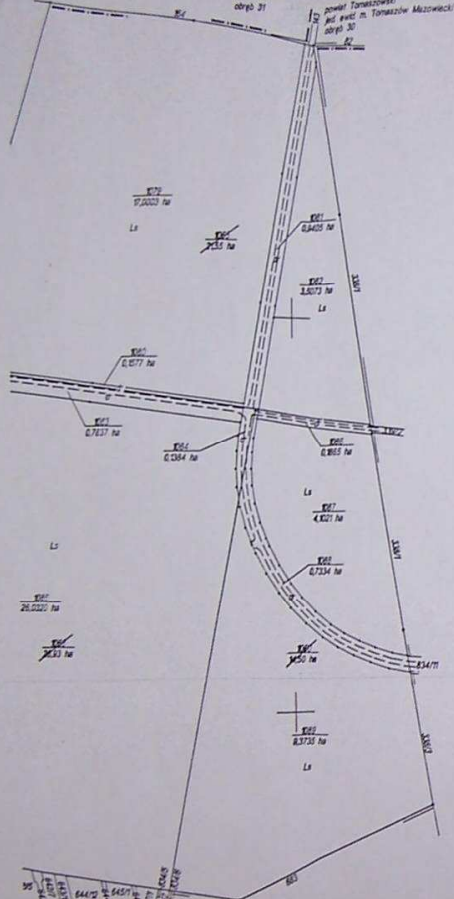
Usługi Geodezyjno-Kartograficzne  
Małgorzata Rudzińska  
97-200 Tomaszów Maz.  
ul. Sikorskiego 4A lok. 16  
tel. (0-44) 723-89-29

GEODETA UPRAWN  
Marian Rudziński  
Świadectwo GGK 161  
97-200 Tomaszów Maz.  
ul. Sikorskiego 4A m. 16  
kom. 609 812 209 stac.(0-44)

woj. łódzkie  
pow. tomaszowski  
gm. Tomaszów Mazowiecki  
w. Swolazewice Małe

Mapę opracowano na podstawie ewidencji gruntów i budynków obrębu Swolazewice Małe  
(nr 15) jednostki ewidencyjnej Gmina Tomaszów Mazowiecki  
i pomiaru własnego wykonanego w miesiącu sierpniu 2009 roku

REJESTR POMIAROWO-KLASYFIKACYJNY



STAN DOTYCHCZASOWY						STAN NOWY							
Nazwisko i imię właściciela Tytuł własności	Numer			Rodzaj użytku klasa	Powierzchnia użytku działki		Numer działki	Rodzaj użytku klasa	Powierzchnia użytku działki		Nazwisko i imię właściciela Tytuł własności	Uwagi	
	artykuł	podziałki	rezerwa		całkowity	ha			ha	ha			ha
Właściciel: Skarb Państwa Zarząd: Lasy Państwowe Nadleśnictwo Smardzewice ul. Główna 1A 97-213 Smardzewice							1086	dr	0,1865	0,1865	Władcy: Skarb Państwa Gosp. zas. nr 97-014 gromadz. zar. nr 1 Gmina Tomaszów Mazowiecki ul. Prez. Krasińskiego 4 97-200 Tomaszów Mazowiecki	droga gminna	
							1087	Ls	4,1021	4,1021	Władcy: Skarb Państwa Zarząd: Lasy Państwowe Nadleśnictwo Smardzewice ul. Główna 1A, 97-213 Smardzewice	oddział leśny nr 375/1	
							1088	dr	0,7334	0,7334	Władcy: Skarb Państwa Gospodarskie zasied. nieruchomości SP: Powiat Tomaszowski ul. Św. Antoniego 26 97-200 Tomaszów Mazowiecki	droga powiatowa nr 4327E	
							1089	Ls	9,3735	9,3735	Władcy: Skarb Państwa Zarząd: Lasy Państwowe Nadleśnictwo Smardzewice ul. Główna 1A, 97-213 Smardzewice	oddział leśny nr 375/2	
							1079	Ls	17,0003	17,0003	Władcy: Skarb Państwa Zarząd: Lasy Państwowe Nadleśnictwo Smardzewice ul. Główna 1A, 97-213 Smardzewice	oddział leśny nr 374/1	
							1080	dr	0,1577	0,1577	Władcy: Skarb Państwa Gospodarskie zasied. nieruchomości SP: Powiat Tomaszowski ul. Św. Antoniego 26 97-200 Tomaszów Mazowiecki	droga powiatowa nr 1526E	
							1081	dr	0,9405	0,9405	Władcy: Skarb Państwa Gospodarskie zasied. nieruchomości SP: Powiat Tomaszowski ul. Św. Antoniego 26 97-200 Tomaszów Mazowiecki	droga powiatowa nr 4327E	
							1082	Ls	3,5073	3,5073	Władcy: Skarb Państwa Zarząd: Lasy Państwowe Nadleśnictwo Smardzewice ul. Główna 1A, 97-213 Smardzewice	oddział leśny nr 374/2	
							1083	dr	0,7837	0,7837	Władcy: Skarb Państwa Gospodarskie zasied. nieruchomości SP: Powiat Tomaszowski ul. Św. Antoniego 26 97-200 Tomaszów Mazowiecki	droga powiatowa nr 1526E	
							1084	dr	0,1384	0,1384	Władcy: Skarb Państwa Gospodarskie zasied. nieruchomości SP: Powiat Tomaszowski ul. Św. Antoniego 26 97-200 Tomaszów Mazowiecki	droga powiatowa nr 4327E	
							1085	Ls	26,53	26,53	Władcy: Skarb Państwa Zarząd: Lasy Państwowe Nadleśnictwo Smardzewice ul. Główna 1A, 97-213 Smardzewice	oddział leśny nr 376	
							OGÓLEM:			62,98	62,98	OGÓLEM:	62,9554 62,9554

Słownie powierzchnia ogółem :  
- sześćdziesiąt dwa hektary dziewięć tysięcy pięćset pięćdziesiąt cztery metry kwadratowe .

acyjna w skali 1:5000  
nych w celu ujawnienia dróg  
nacji gruntów i budynków  
ład współrzędnych "1965"  
We ewidencji gruntów i budynków obrębu Swarzędzice Małe  
i ewidencyjnej Gminy Tomaszów Mazowiecki  
z wykonanego w miesiącu sierpniu 2009 roku .

P=62,9554 ha

Usługi Geodezyjno-Kartograficzne  
**Małgorzata Rudzińska**  
97-200 Tomaszów Maz.  
ul. Sikorskiego 4A lok.16  
tel. (0-44) 723-89-29

**GEODETA UPRAWNIONY**  
**Marian Rudziński**  
Świadectwo GGK 16135  
97-200 Tomaszów Maz.  
ul. Sikorskiego 4A m.16 bl.1  
kom. 609 312 209 stac.(0-44) 723 89 29

Starosta Tomaszowski  
Powiatowy Ośrodek  
Geodezji i Kartografii

Na podstawie art. 45 ust. 1 i ust. 2 ustawy z dnia 17 maja 1994 r. (Prawo geodezyjne) i Kartograficznego (Dz. U. Nr 51, poz. 483) z późn. zmianami

Właściciel: **Małgorzata Rudzińska**  
Wzrost: **1,67 m**  
Data: **07.09.2009**  
Miejscowość: **Tomaszów Maz.**  
Data: **07.09.2009**

Starosta Tomaszowski  
Powiatowy Ośrodek Geodezji i Kartografii  
Tomaszów Maz.