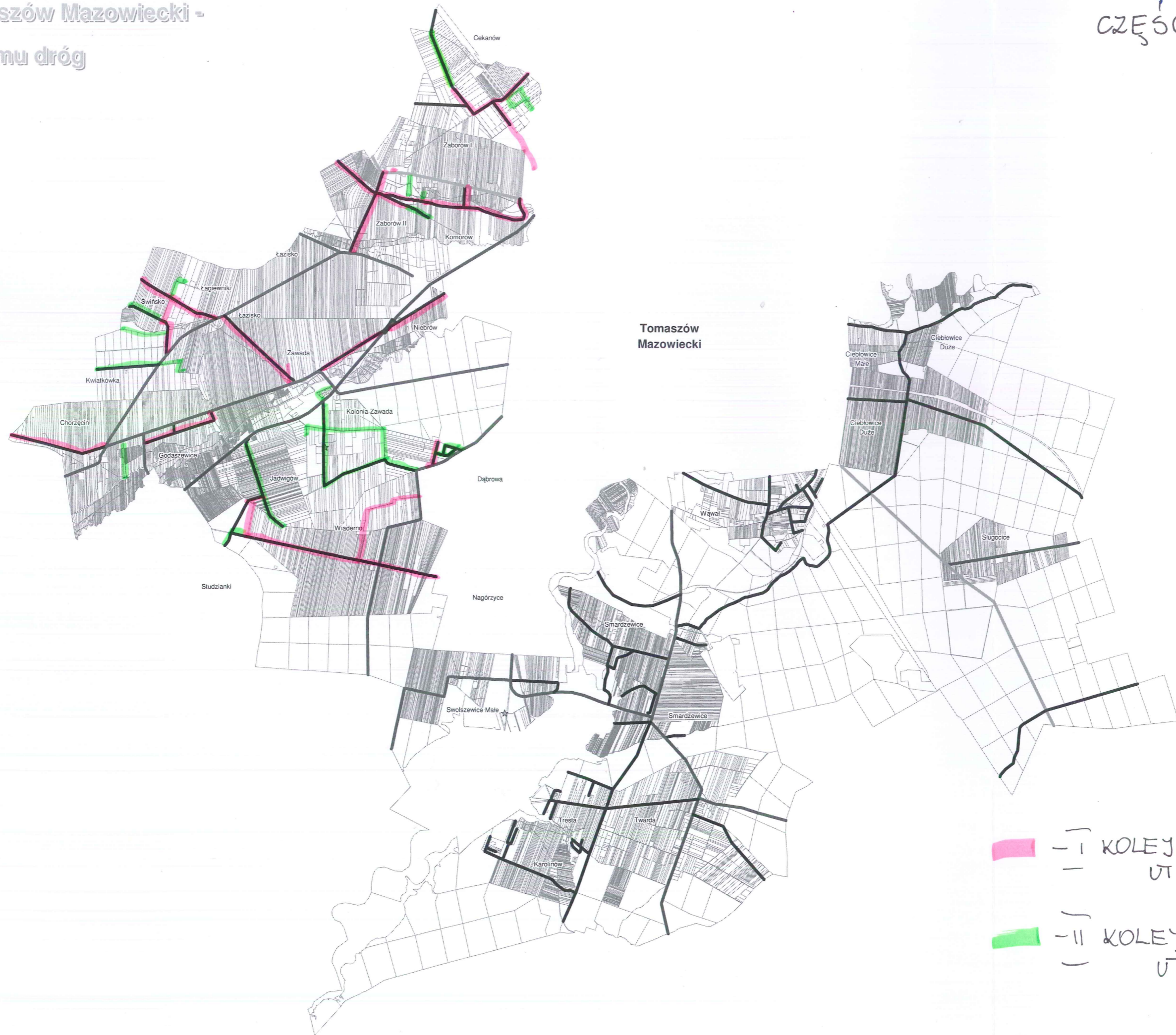






Gmina Tomaszów Mazowiecki -
model systemu dróg

Łatocząnek 4a
CZĘŚĆ A



-  - I KOLEJNOŚĆ UTRZYMANIA
-  - II KOLEJNOŚĆ UTRZYMANIA



-  - I KOLEJNOŚĆ UTRZYMANIA
-  - II KOLEJNOŚĆ UTRZYMANIA

Załącznik nr 8a

Zimowe utrzymanie dróg gminnych w sezonie 2017/2018

wewnętrzne

I kolejność utrzymania (część A)	km	
Cekanów		
ul. Długa	1,90	
ul. Główna	0,45	
ul. Topolowa+pętla	0,60	0,1
ul. Polna	1,00	
ul. W. Jagiełły	0,88	
Chorzęcín		
bez nazwy + 2 pętla	1,98	0,2
Dąbrowa		
pętla przy ul. Dąbrowskiej	0,10	0,1
ul. Południowa	0,60	0,13
Godaszewice		
bez nazwy	1,78	
Jadwigów		
bez nazwy + pętla	0,44	0,1
Komorów		
ul. Zarzeczna	1,90	
ul. Szczęśliwa	0,35	
ul. Biblioteczna	0,40	
Kwiatkówka		
ul. Łagiewnicka	0,58	
ul. Ujezdзка	1,17	
Niebrów		
bez nazwy + pętla	1,46	0,1
Świńsko - Łagiewniki		
bez nazwy + pętla	0,45	0,1
bez nazwy (do Wólki Krzykowskiej)	0,65	
Wiaderno		
bez nazwy + 2 pętla	4,30	0,2
bez nazwy(tz. Wiaderno Parcela)	2,05	2,05
Zaborów II		
ul. Równa	1,29	
ul. Nadrzeczna	0,90	
ul. Górna	0,20	
ul. Piękna	0,95	
Zaborów I		
ul. Łąkowa	0,40	
pętla przy ul. Łódzkiej	0,10	0,1
Zawada		
bez nazwy + pętla	1,53	0,1
bez nazwy (droga Zawada-Łagiewniki)	1,86	
dojazd do oczyszczalni ścieków	0,40	0,4
Razem km:	30,67	3,68

II kolejność utrzymania (część A) km

Cekanów

ul. Topolowa	1,10	
ul. Leśna	0,66 (tylko odśnieżanie)	0,66
ul. Kwiatowa	0,51 (tylko odśnieżanie)	0,51
Chorzęcín		
droga do młyna	0,70 (tylko odśnieżanie)	0,7
Dąbrowa		
ul. Cegielniana	0,65	
ul. Spacerowa	0,30	
ul. Spacerowa	0,20 (tylko odśnieżanie)	
ul. Osiedlowa	0,60	
Jadwigów		
bez nazwy	1,89	
Kolonia Zawada		
ul. Sadowa	1,24	
ul. Polna	1,40	
ul. Główna	1,50	1,5
ul. Główna	0,20 (tylko odśnieżanie)	0,2
ul. Osiedlowa	0,47	0,47
droga z płyt k/ceglalni	0,60	0,6
Kwiatkówka		
ul. Kwiatowa	0,90	0,9
ul. Górna	1,60	0,45
ul. Górna	0,30 (tylko odśnieżanie)	0,3
ul. Polna	0,68 (tylko odśnieżanie)	0,68
Świńsko		
bez nazwy (przez wieś)	0,64	
Wiaderno		
bez nazwy (do Studzianek)	0,67 (tylko odśnieżanie)	0,67
Zaborów II		
ul. Górna	0,40	
ul. Słoneczna	0,06 (tylko odśnieżanie)	0,06
Zaborów I		
ul. Młynarska	0,47 (tylko odśnieżanie)	0,47
	Razem km:	17,74
w tym:	do posypywania	13,29
	do odśnieżania	4,45

OGÓŁEM CZĘŚĆ A: 48,41 km

Załącznik nr 8b

Zimowe utrzymanie dróg gminnych w sezonie 2017/2018

wewnętrzne

I kolejność utrzymania (część B)

km

Cieblowice Duże

bez nazwy + pętla (przez wieś)
bez nazwy + pętla (do Spały)

2,74
4,00

0,1
0,1

Cieblowice Małe

bez nazwy

1,10

Karolinów

bez nazwy (przez las)
ul. Główna + pętla

1,20
1,30

0,1

Smarzewice

ul. Leśna + przez las
ul. B. Łozińskiego + pętla
ul. Dziubałtowskiego + pętla
ul. Piliczna
ul. Ogrodowa
ul. Łąkowa
ul. Wesoła
ul. Jeneralska

1,50
1,52
1,48
1,10
0,68
1,15
0,85
0,66

0,1
0,1

0,66

Swolszewice Małe

ul. Borki

1,1

Tresta

ul. Kościelna
ul. Wodna

0,40
0,93

Twarda

ul. Główna
pętla przy ul. Południowej

1,80
0,10

0,1

Wąwał

ul. Cegielniana+pętla
ul. Jeleń
ul. Tomaszowska
ul. Główna + dojazd do przedszkola
ul. Leśna
ul. Wesoła
ul. Długa
ul. Sadowa

1,60
1,40
1,70
1,10
0,40
0,85
1,00
0,62

0,43

1
0,62

Razem km :

32,28

3,31

II kolejność utrzymania (część B)

km

Cieblowice Duże

bez nazwy (do świetlicy)

0,15

Karolinów

ul. Główna
ul. Letniskowa

0,60
0,33

Smarzewice

ul. Tomanka
ul. Ostrowskiego
ul. Południowa
ul. Klonowa
ul. Polna
ul. Zacisze

0,45
0,42
0,70
0,42
0,28 (tylko odśnieżanie)
0,83

0,42
0,28

ul. Zielona	0,42	
ul. Osiedle Przystopniowe	0,21	0,21
ul. Stoczek	0,2	0,2

Sługocice

bez nazwy	0,41	0,41
-----------	------	------

Swolszewice Małe

ul. Stara Wieś	0,54	0,54
ul. Leśna	0,31	0,31

Tresta

ul. Podleśna	0,94 (tylko odśnieżanie)	
ul. Rybna	0,41 (tylko odśnieżanie)	
ul. Wczasowa	1,07	
ul. Wierzbowa	0,25 (tylko odśnieżanie)	
ul. Topolowa	0,3 (tylko odśnieżanie)	0,3

Twarda

ul. Źródłana	0,57	
ul. Cegielniana	0,61	0,61
ul. Szkolna	0,78 (tylko odśnieżanie)	0,78
ul. Słoneczna	0,40 (tylko odśnieżanie)	0,40
ul. Prof. Jakuba Tomanka	0,46 (tylko odśnieżanie)	0,46
ul. Karnys	0,36 (tylko odśnieżanie)	0,36

Wąwał

ul. Kolejowa	0,30 (tylko odśnieżanie)	
ul. Łączna	0,50	
ul. Lipowa	0,43 (tylko odśnieżanie)	
ul. Boczna	0,26	
ul. Krótka	0,10	0,1

	Razem km:	14,01	5,38
w tym:	do posypywania	9,10	2,8
	do odśnieżania	4,91	2,58

OGÓŁEM CZĘŚĆ B: 46,29 km